








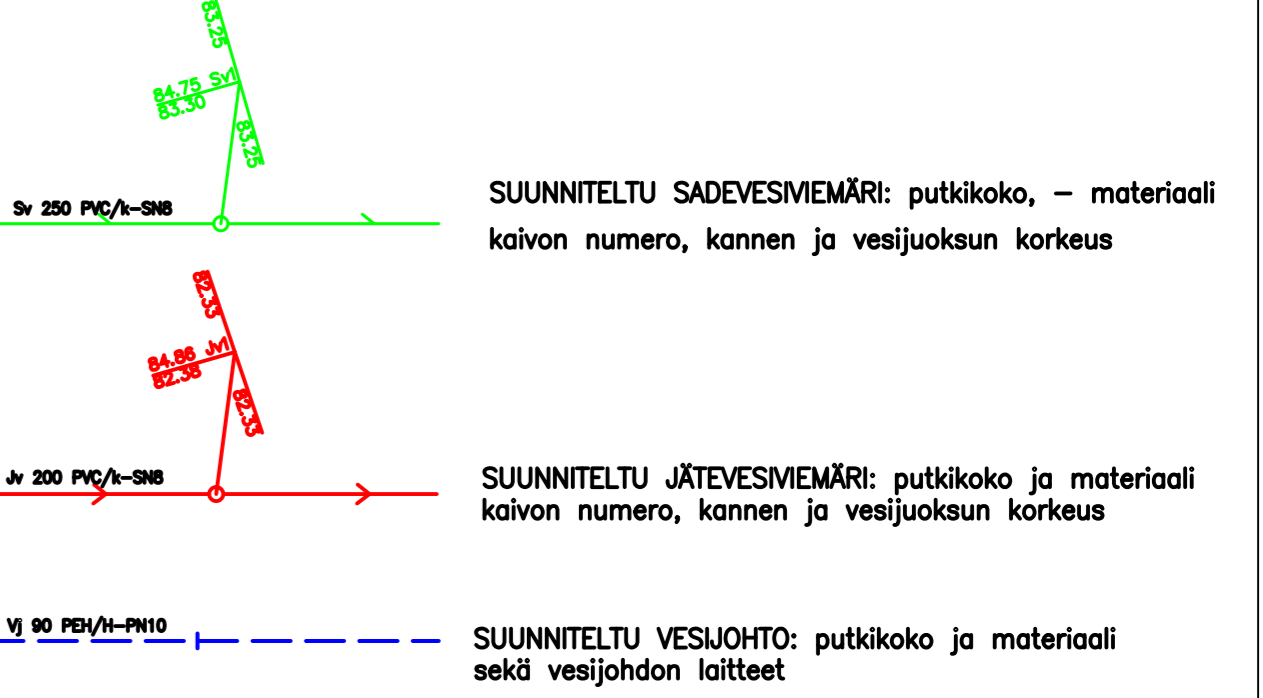


MERKINNÄT:

-  ASFALTOITAVA LIIKENNEVÄYLÄ
-  ASFALTOITAVA JK+PP- VÄYLÄ
-  KATUKIVEYS, BETONI, HARMAA
-  KATUKIVEYS, BETONI, PUNAINEN
-  PIENNARTÄYTE / MURSKKE
-  KATUNURMETUS
-  REUNAKIVILINJA
-  UUSI VALAISIN
-  POISTETTAVA / PURETTAVA RAKENNE



Suunnitelman pohjana Maanmittauspalvelu Puttonen Oy:n 02.04.2020 tekemät mittaukset.

Kaup.osa/Kylä	Kortteli/Tila	Tontti/Rno	Viranomaisen merkintä
Pysyvä rakennustunnus	Rakennustoimennpide	Rakennuskohteen nimi ja osoite	Korkeus- ja koord. järjestelmä ETRS-GK28 N2000 Piiustuslaji No
RANTASALMEN KUNTA KAPPELITIE			Mittakaavat SUUNNITELMAKARTTA, KATU- JA VESIHUOLTOPIIRUSTUS 1:500 RAKENNUSSUUNNITELMA
Suunnittelija A. Elomaa		Tiedostojainti	Muutos
Piirtäjä Tarkastaja	Kauppakatu 28 70110 Kuopio 020 747 6000 www.sitowise.com	Työnumero TKA KAU45505-1	Piir.no
Päiväys 15.05.2020		Tiedosto .dwg	